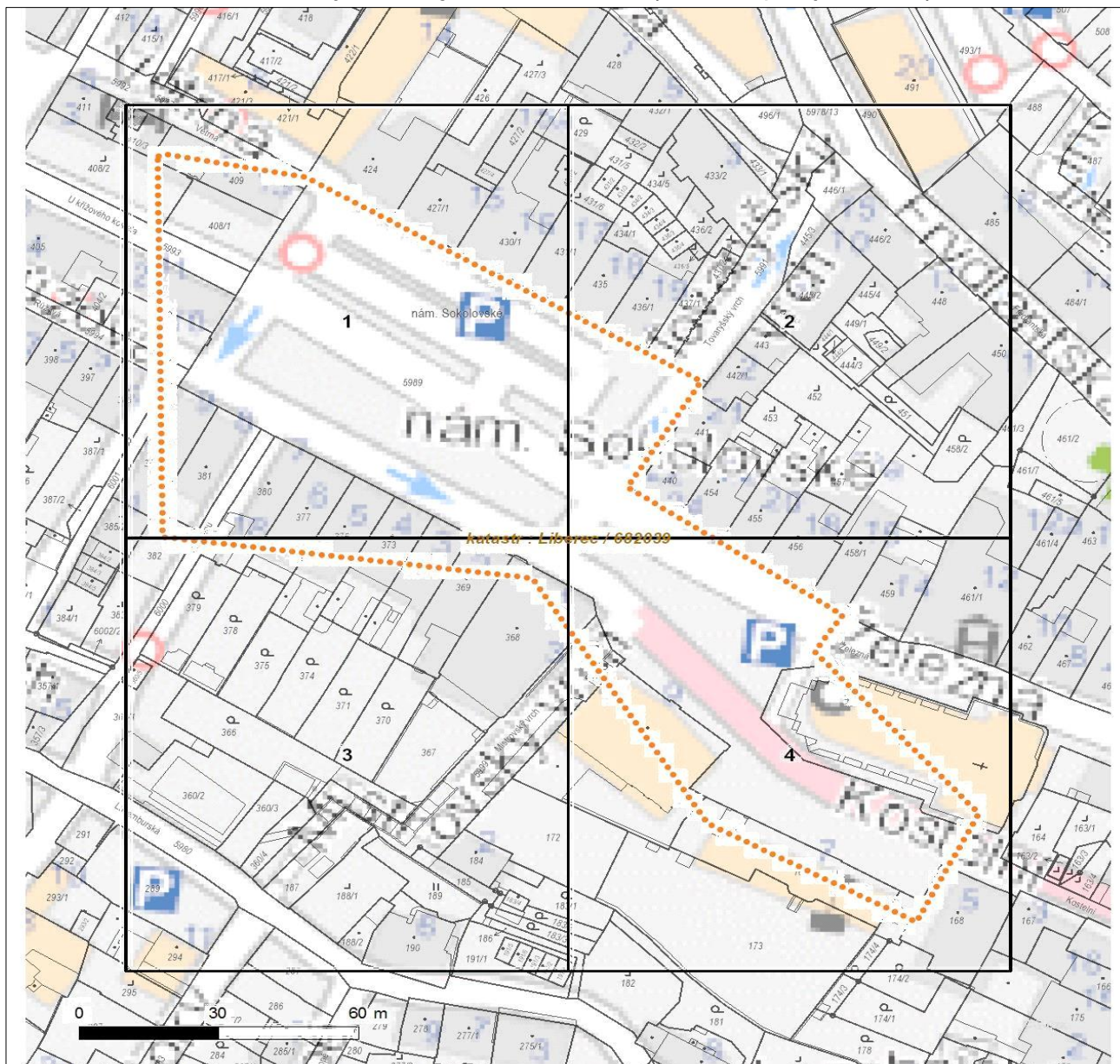



























Platí pouze se sdělením číslo 0101677842.

Zakreslené polohy zařízení v příloze jsou pouze informativní.

## Situační výkres zájmového území (klad mapových listů)



Není-li zobrazena katastrální mapa, zadejte žádost znovu. Katastrální mapa je generována prostřednictvím externí WMS služby, jejíž provoz nezajišťuje společnost ČEZ Distribuce, a. s.

| LEGENDA   |                                   |   |
|---|-----------------------------------|---|
|  | Podzemní vedení NN do 1 kV        |  Stanice do 52 kV - stožárová              |
|  | Nadzemní vedení NN do 1 kV        |  Stanice do 52 kV - zděná                  |
|  | Podzemní vedení VN do 35 kV       |  Transformovna (nad 52 kV)                 |
|  | Nadzemní vedení VN do 35 kV       |  Probíhající investice ČEZ Distribuce      |
|  | Podzemní vedení VVN 110 kV        |  Stanice ČEZ Distribuce ve výstavbě        |
|  | Nadzemní vedení VVN 110 kV        |  Zařízení ČEZ Distribuce ve výstavbě       |
|  | NN přívod odběratele              |  Hranice katastrálního území               |
|  | Zařízení technické infrastruktury |  Nadzemní síť pro elektronickou komunikaci |
|  | Zájmové území                     |  Podzemní síť pro elektronickou komunikaci |
|   |                                   |  HDPE trubka                               |
|   |                                   | <i>Souběhy sítí pro elektronickou komunikaci s energetickými sítěmi:</i>  |
|   |                                   |  Souběh s podzemním vedením NN do 1 kV     |
|   |                                   |  Souběh s nadzemním vedením NN do 1 kV     |
|   |                                   |  Souběh s podzemním vedením VN do 35 kV    |
|   |                                   |  Souběh s nadzemním vedením VN do 35 kV    |
|   |                                   |  Souběh s podzemním vedením VVN 110 kV     |
|   |                                   |  Souběh s nadzemním vedením VVN 110 kV     |

V zájmovém území se nachází investiční akce.



Platí pouze se sdělením číslo 0101677842.

Zakreslené polohy zařízení v příloze jsou pouze informativní.

## Situační výkres - list 1



Není-li zobrazena katastrální mapa, zadejte žádost znovu. Katastrální mapa je generována prostřednictvím externí WMS služby, jejíž provoz nezajišťuje společnost ČEZ Distribuce, a. s.

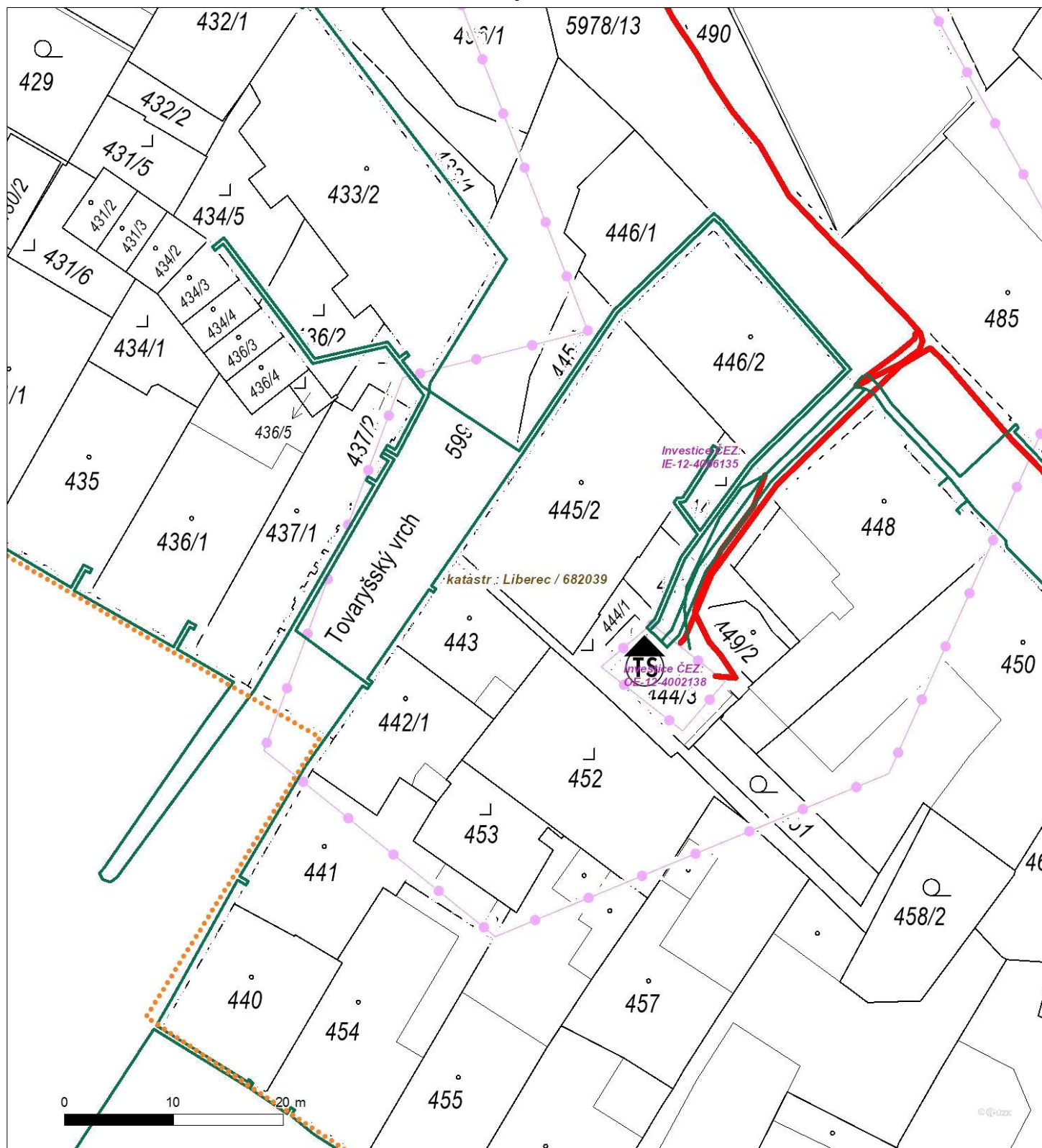




Platí pouze se sdělením číslo 0101677842.

Zakreslené polohy zařízení v příloze jsou pouze informativní.

## Situační výkres - list 2



Není-li zobrazena katastrální mapa, zadejte žádost znovu. Katastrální mapa je generována prostřednictvím externí WMS služby, jejíž provoz nezajišťuje společnost ČEZ Distribuce, a. s.

Platí pouze se sdělením číslo 0101677842.

Zakreslené polohy zařízení v příloze jsou pouze informativní.

### Situační výkres - list 3



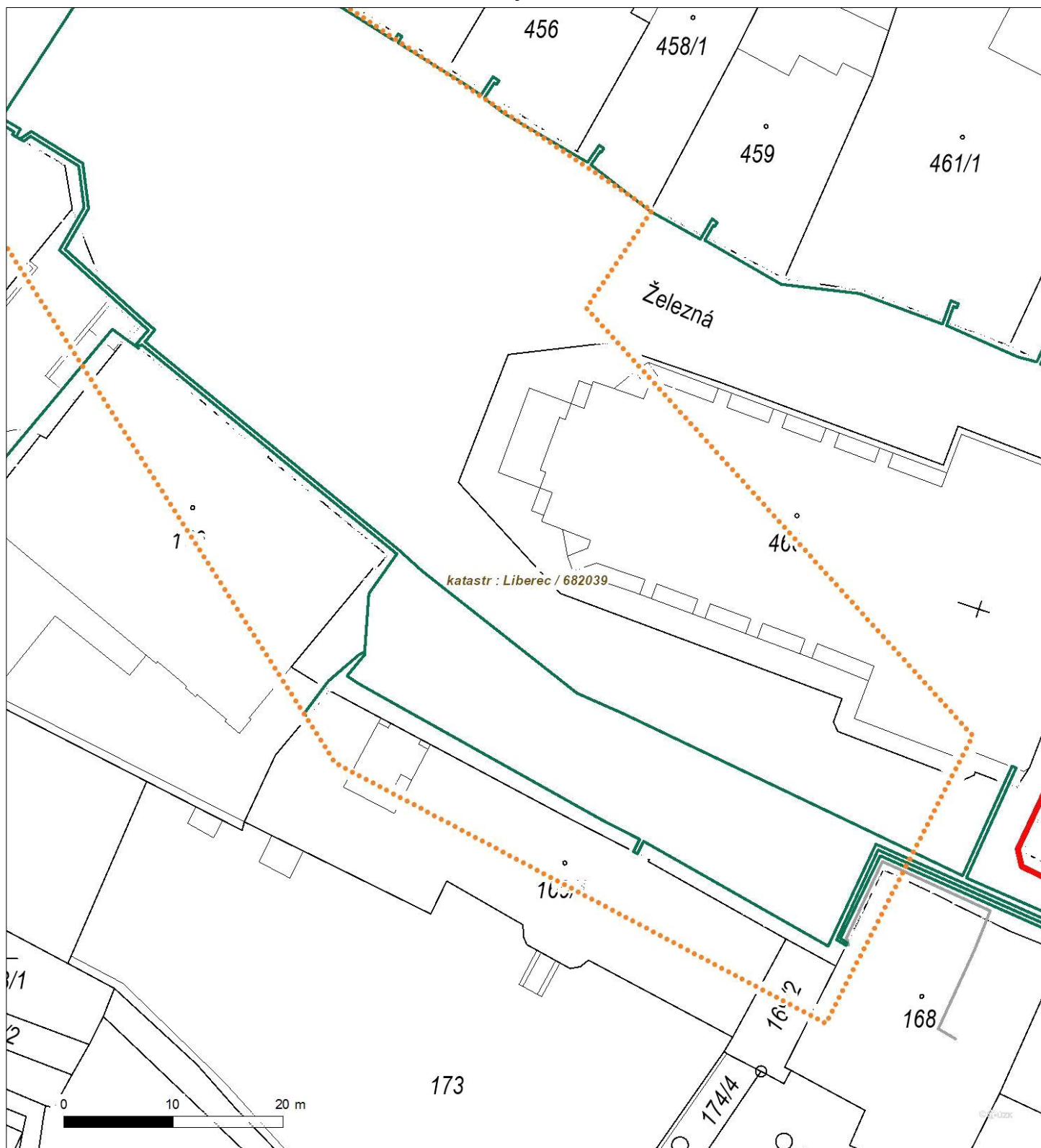
Není-li zobrazena katastrální mapa, zadejte žádost znovu. Katastrální mapa je generována prostřednictvím externí WMS služby, jejíž provoz nezajišťuje společnost ČEZ Distribuce, a. s.



Platí pouze se sdělením číslo 0101677842.

Zakreslené polohy zařízení v příloze jsou pouze informativní.

## Situační výkres - list 4



Není-li zobrazena katastrální mapa, zadejte žádost znovu. Katastrální mapa je generována prostřednictvím externí WMS služby, jejíž provoz nezajišťuje společnost ČEZ Distribuce, a. s.